© Lectura fácil Europa
Logo: Inclusion Europe
Más información en
www.easy-to-read.eu

Rutas y senderismo en Hoyo de Manzanares

Comunidad de Madrid

Ayuntamiento de Hoyo de Manzanares

MaB

PARQUE REGIONAL DE LA CUENCA ALTA DEL MANZANARES

Financia:
Comunidad de Madrid

Elabora:
Ayuntamiento de Hoyo de Manzanares

Ayuntamiento de
Hoyo de Manzanares

Depósito legal: M-10504-2019

Adaptación y validación Lectura Fácil:
Altavoz Cooperativa

ALTAVOZ
Miradas que aportan valor

Diseño, maquetación:
Irene Vera de la Fuente

Diseño de la portada basado
en la idea original de:
EMADE, S.L www.emadesl.com

Créditos fotográficos:
Pedro Rodríguez Campos: página 14.

¡Bienvenido!

Hoyo de Manzanares se encuentra
en el Parque Regional de la Cuenca Alta del Manzanares.
Por sus caminos puedes disfrutar
de grandes vistas y paisajes.
Por la zona viven jabalís, zorros, buitres
y una gran variedad de animales.

En esta guía te describimos 4 rutas.
Pide el mapa que la acompaña
en la Oficina de Información Turística.

Esta guía está en lectura fácil.
Queremos que todo el mundo disfrute
de nuestro pueblo y su entorno.

Índice

Símbolos de interés 3

1. Ruta Circular 4

2. Ruta Cruz del Pan 7

3. Ruta Carboneros 10

4. Ruta de los Humedales 13

Cuida el medioambiente 16

Símbolos de interés

Estos iconos dan información de interés.
Los encontrarás en la ficha técnica y en el mapa.

No se permiten motos

No se permite hacer fuego

Caza

Deposite basura en los contenedores

Se permite pasear con perros atados

Mantente en los caminos

1. Ruta Circular

Distancia: 13,8 kilómetros **Duración:** 4 horas y 30 minutos **Dificultad:** media	**Observaciones:** Tienes que tener cuidado en verano con las altas temperaturas

Cuadro de desnivel

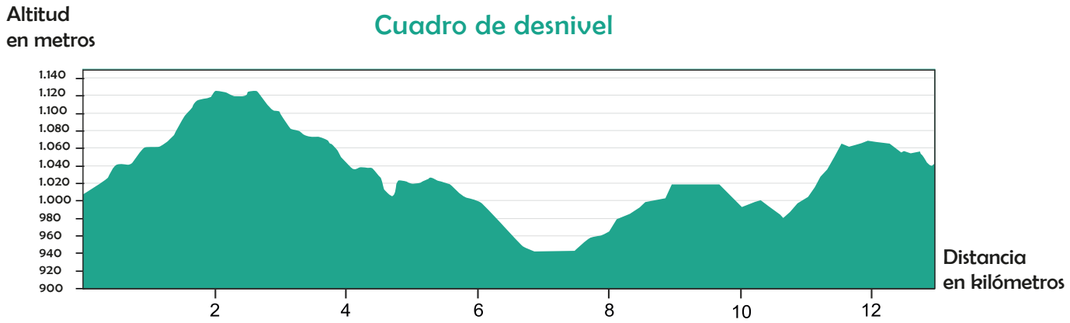

Empezamos la ruta al final
de la calle de Prado Cerbuno.
En el mapa, está marcado con el número 1.
Caminamos con Los Picazos a la izquierda
y El Estepar y La Tortuga al frente.
La Tortuga son 2 rocas de granito
que juntas parecen una tortuga.

Después de un rato, llegamos a 2 grandes rocas.
Si subimos a la roca de la derecha,
podemos ver una bonita vista general.

Pasamos cerca de la finca de Las Viñas,
que tiene el único bosque de robles
de Hoyo de Manzanares.

Podemos ver los restos
de la antigua cantera de pórfido.
El pórfido es una roca verde y gris
que se usaba para pavimentar calles.

Una cantera es una mina de donde se sacan piedras y rocas.

Pavimentar es poner en el suelo adoquines, losas, baldosas u otro material.

Junto a la finca Matalasgrajas,
está el Descansadero de La Praderuela.
Los descansaderos eran lugares
de descanso para pastores y ganado.

Pasamos por el Monte Ejido.
Nada más entrar a la izquierda,
están las canteras Juan Señora de granito rosa.
Y más adelante en el camino, está el Mirador.

Al pasar las viviendas del Canto de Las Colmenas,
encontramos 2 pilones, uno a cada lado del camino.
Son los últimos restos de decorados de cine
de las películas del oeste
que se rodaron en los años 60.

Podemos disfrutar de Las Machorras,
un paisaje de piedras,
que pasamos a nuestra izquierda.

2. Ruta Cruz del Pan

Distancia: 7 kilómetros

Duración: 2 horas

Dificultad: media

Observaciones: Tienes que tener cuidado en las colmenas próximas al Pico de la Cruz del Pan.

Cuadro de desnivel

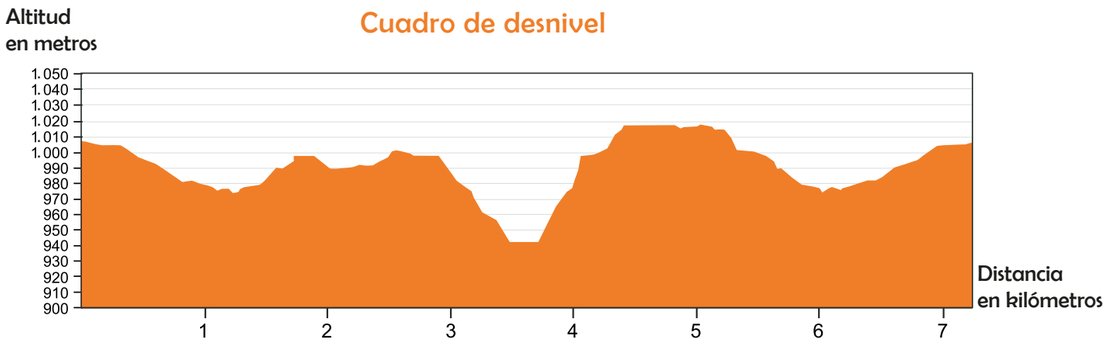

La ruta empieza en la calle Matarrubia,
que está sin pavimentar.
En el mapa está marcado con el número 2.

Nos dirigimos hacia el Monte Los Atillos,
donde podemos ver muchos enebros y encinas.

Llegamos a la Pradera de Matarrubia
donde hay una fuente de pastor y agua encharcada.
Las fuentes de pastor son manantiales
que están tapados con piedras.
Son típicos de la Sierra de Hoyo.

En esta zona encontramos carteles
sobre antiguos decorados de cine.
donde se rodaron películas de gánsters.

Pasamos por el Mirador de la Berzosa o del Mesto.
Desde el mirador hay una bonita vista de la sierra.

Bajamos por el Barranco del Cura
hasta el Arroyo del Cura.
Allí podremos ver juncos, torvisco,
viejos chopos y enebros.

Pasamos por La Pradera de La Berzosa
y bordeamos el Pico de la Cruz del Pan.
En esta zona, pasamos cerca de colmenas.
Hay que pasar con cuidado.

Más adelante encontramos más carteles
sobre decorados de cine,
esta vez de películas del oeste.
Desde aquí,
el camino nos lleva de nuevo al pueblo.



3. Ruta Carboneros

Distancia: 11 kilómetros **Duración:** 3 horas y 30 minutos **Dificultad:** media	**Observaciones:** Algunas partes de la ruta pueden estar llenos de barro. Cuidado con el calor en verano.

Cuadro de desnivel

La ruta empieza en la calle Matarrubia,
que está sin pavimentar.
En el mapa está marcado con el número 3.

Nos dirigimos hacia el Monte Los Atillos,
donde podemos ver muchos enebros y encinas.

Subimos por una senda,
que es un arroyo en época de lluvias,
y llegamos hasta la Pradera de Matarrubia.

Salimos de la pradera
por una senda estrecha entre 2 canchales,
que son paisajes de roca.

Poco después se ven los restos
de decorados de cine de películas del oeste.

Descendemos por el Barranco de Las Joyas
donde encontramos restos de canteras
a la izquierda de la senda.

Llegamos al Área Recreativa del Pinar del Berzalejo.
Aquí podemos disfrutar de una hermosa vista
de la Sierra de Hoyo.

Pasamos por el Cordel de Cerrastilleros
y seguimos por el Camino de Las Minas
para llegar cerca del arroyo Trofa.

Un cordel es un viejo camino para ganado.

Seguimos el curso del arroyo
por el Cordel del Arroyo de Trofa.

Cruzamos el arroyo Loberillos
y un poco más adelante
Subimos por el Camino del Pardo,
desde donde se ve la Sierra del Hoyo.

4. Ruta de los Humedales

Distancia: 2 kilómetros desde Berzalejo o
10 kilómetros desde la Plaza Mayor

Duración: 35 minutos desde Berzalejo o
3 horas desde la Plaza Mayor

Dificultad: baja

Observaciones: Está prohibido llevar animales exóticos. También está prohibido el baño para las personas o los animales de compañía.

Cuadro de desnivel

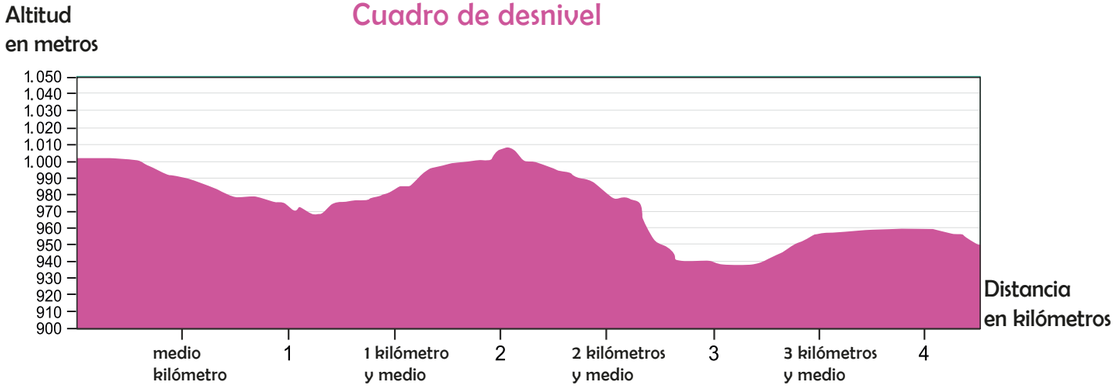

La ruta comienza en el Área Recreativa del Berzalejo.
En el mapa está marcado con el número 4.

También se puede salir desde el pueblo
si se recorre la Ruta Carboneros
hasta su baliza número 8,
donde enlaza con la Ruta de los Humedales.

Una baliza es una señal
que te orienta y
recuerda en que ruta estás.

El Berzalejo es un buen punto
para terminar la ruta.
Tiene mesas al aire libre, fuente
y una gran vista de la Sierra de Hoyo.

Durante la ruta,
podemos disfrutar de las vistas
al Monte Abantos y al Valle de Los Caídos.
En días claros, también de una vista general
de Madrid capital.

La ruta nos lleva a las Charcas de Los Camorchos.
Son 7 charcas en época de sequía
y se juntan en 3 en época de lluvias.

Encontraremos una puerta,
cuando la atravesemos estaremos
en espacio protegido.
Recuerda caminar por las sendas,
no molestar a los animales salvajes
y llevar perros y mascotas atados.

Bajamos por un estrecho sendero
entre jaras y encinas
hasta la charca principal.
Allí encontramos un panel informativo
sobre las especies que viven en las charcas.

Cuida el medioambiente

1 Respeta el entorno.
No recojas plantas o piedras
ni sueltes animales exóticos.
Evita hacer demasiado ruido,
puede dañar a los animales.

2 Recoge tu basura
y llévatela hasta un contenedor.
Evita contaminar ríos y charcas.

3 Caminar por atajos deteriora el suelo y el paisaje.
Camina por rutas y sendas.
Si vas en bicicleta,
respeta al peatón y dale preferencia.

4 Está prohibido circular en coche
o vehículos de motor.

Un animal exótico
es un animal suele
vivir en un habitad
y entorno diferente.
Por ejemplo,
los canguros viven
en Australia y son
animales exóticos
en España.

5 Evita salir solo al campo
o informa a familiares y amigos
sobre el camino que vas a recorrer.

6 Lleva atado a tu perro o mascota.
Pueden asustar y dañar
a otras personas o animales.

7 Está prohibido hacer fuego.
Si fumas, apaga bien la colilla y llévatela.

8 Corta solo las setas que te vas a comer.
Córtalas por el pie con una navaja
y llévalas en una cesta
para que suelten las esporas.

9 Sigue las recomendaciones
de la Oficina de Información Turística
y evita salir del camino en época de caza.

Comunidad de Madrid

Ayuntamiento de Hoyo de Manzanares

MaB

PARQUE REGIONAL DE LA CUENCA ALTA DEL MANZANARES